

## Hof van Holland (*Lent*)

vervolg straatnaamgeving

In het besluit van B&W d.d. 23 mei 2023 heeft het college aan de raad voorgesteld om de nieuwe straatnamen in de buurt Hof van Holland in de woonplaats Lent en de geometrie van enkele woonplaatsen aan te passen. Daarin staan twee voorstellen:

1. Overeenkomstig bijgaande tekening met nummer 577192 aan de gekleurde openbare ruimtes van het type 'weg' in de buurt Hof van Holland in de woonplaats Lent de volgende straatnamen te geven: **Jo Heinsiushof, Toby Scholtehof, Claar Herckenrathstraat, Toon Fredericksplein en Marius van Beekplein.**
2. De geometrie van de **Zaligestraat**, het **Griftpad** en het **Hertog Eduardplein** aan te passen overeenkomstig bijgaande tekening met nummer 577192 aan de gekleurde openbare ruimtes van het type 'weg' in de woonplaats Lent.
3. Het college te machtigen om de geometrie van de in beslispunt 1 genoemde straten te wijzigen als deze afwijkend worden aangelegd.
4. Het college te machtigen om, indien het vanwege de aard van een toekomstige straat passender is om een ander achtervoegsel te gebruiken, de onder beslispunt 1 genoemde straatnamen hier op aan te passen.
5. Het besluit treedt inwerking op de dag na publicatie.

Beslispunt 1 van het voorstel sluit aan bij het bestaande 'Besluit straatnaamgeving Hof van Holland'. In het vorige raadsbesluit d.d. 31 maart 2021 ([Gemeenteblad 2021, 108771](#)) zijn in totaal 23 namen van Nijmeegse verzetsdeelnemers genoemd in de huidige woonplaats Lent. Daaraan werden 5 namen toegevoegd.

### 75 jaar

In de periode 1945-2020 zijn in de woonplaats Nijmegen ca. 20 verzetsdeelnemers uit de Tweede Wereldoorlog genoemd, waaronder de naam Titus Brandsmastraat. Er was één naam genoemd naar de Joodse slachtoffers. Later is het Fritz Polakpad (raadsbesluit d.d. 30 november 2022) toegevoegd.

De Kitty de Wijzeplaats ligt op de grens van de Priemstraat en de Smidstraat. Het is een van de kleinste openbare ruimten in Nijmegen. Het raadsbesluit is op 29 maart 1995 genomen (per 4 mei 1995). De openbare ruimte heeft alleen betrekking op het midden van de straat. De Priemstraat en Smidstraat zijn nog altijd niet aangepast.

### beslispunt 2


Hierbij beperk ik mij tot het tweede beslispunt uit het voorstel. De verschillende zaken zijn terug te vinden in de volgende openbare ruimten:

- Raadsbesluit d.d. 8 maart 2017 voor zover het gaat om de geometrie van het Griftpad en Hertog Eduardplein ([Gemeenteblad 2017, 43424](#));
- Raadsbesluit d.d. 31 maart 2021 voor zover het gaat om de geometrie van de Zaligestraat ([Gemeenteblad 2021, 108771](#));
- raadsvoorstel d.d. 28 juni 2023 met betrekking tot vervolg straatnaamgeving Hof van Holland ([besluit B&W d.d. 23 mei 2003, nummer 4.3](#)).

De namen Griftpad, Hertog Eduardplein en Zaligestraat in de woonplaats Lent komen in het voorstel verder niet voor.

### **Griftpad**

Op grond van het voorstel van 7 februari 2017 begint de naam Griftpad in de woonplaats Lent op de plaats waar de Griftdijk Zuid eindigt. Het Griftpad loopt door tot de Griftdijk Noord. Het pad loopt via Het Groentje (openbare ruimte ID 026830000001708) over de Graaf Alardsingel (identificatienummer ID 026830000000513).



Margaretha van Mechelenweg - Griftdijk Noord



Graaf Alardsingel - Griftpad - Griftdijk Noord

Het Griftpad eindigt *'in the middle of nowhere'* ten noorden van de brug (*rechts*). Het pad met de naam Griftdijk Noord loopt door naar de Margaretha van Mechelenweg. Waarom eindigt het pad niet bij het Margaretha van Mechelenweg (*links*). Het is niet duidelijk waarom het Griftpad aan de noordzijde van de brug veranderd is in Griftdijk Noord. Het bord met de naam Griftpad staat aan de zuidzijde van de Graaf Alardsingel.

Elders is in het voorstel van 23 mei 2023 een nieuwe route voorgesteld vanaf het Marius van Beekplein naar de Truus Gelsingstraat (identificatienummer ID 026830000001903) of een andere locatie die niet in overeenstemming is met de vorige naam uit het raadsbesluit d.d. 31 maart 2021 ([Gemeentebld 2021, 108771](#)).

Waarom moet op het plein worden gekozen uit twee verschillende richtingen met dezelfde naam Griftpad? Worden er twee kruispunten van de Nationale Bewegwijzeringsdienst (NBd) aangebracht?

### **Hertog Eduardplein**

Een klein gedeelte van het Hertog Eduardplein (identificatienummer ID 026830000001707) maakt volgens het voorstel van 23 mei 2023 deel uit van het Marius van Beekplein. De grens tussen de verschillende openbare ruimten ligt onder de spoorlijn Arnhem – Nijmegen op de grens tussen de buurten Hoge Bongerd en Hof van Holland in de woonplaats Lent.

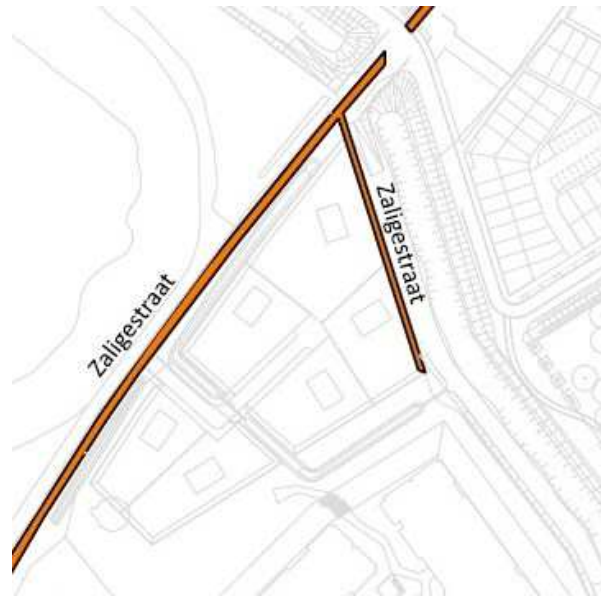
Het is mij niet duidelijk waarom het Marius van Beekplein groter is dan het Hertog Eduardplein. Zijn de openbare ruimten op de grens van de buurten niet even groot?

### **Zaligestraat**

In het raadsbesluit d.d. 31 maart 2021 ([Gemeentebld 2021, 108771](#)) staat de geometrie van de Zaligestraat op de tekening met [nummer 562840](#). Hierop is te zien dat het gedeelte tussen de Moormannstraat en de Truus Gelsingstraat ontbreekt. In het voorstel van 23 mei 2023 is de naam Zaligestraat alsnog aangepast.



Peter Willstraat



Zaligestraat

Bij de naam Peter Willstraat (identificatienummer ID 026830000001916) hebben de woningen aan de oostzijde een andere locatie. Op de tekening (*rechts*) is te zien dat het gedeelte ten noorden hiervan wel deel uitmaakt van de Zaligestraat.

Het is niet duidelijk waarom in het voorstel van 23 mei 2023 is gekozen voor de naam Zaligestraat. Krijgen de andere openbare ruimten rondom de Peter Willstraat geen naam?

#### **andere zaken**

De namen Claar Herckenrathstraat, Jo Heinsiushof en Toby Scholtehof zijn verwarrend. De Claar Herckenrathstraat lijkt te gaan om verschillende openbare ruimten die allemaal dezelfde naam hebben. Het Toby Scholtehof is vanaf de Claar Herckenrathstraat bereikbaar, maar het Jo Heinsiushof is alleen via de Toby Scholtehof te bereiken. De structuur geeft geen duidelijk beeld.

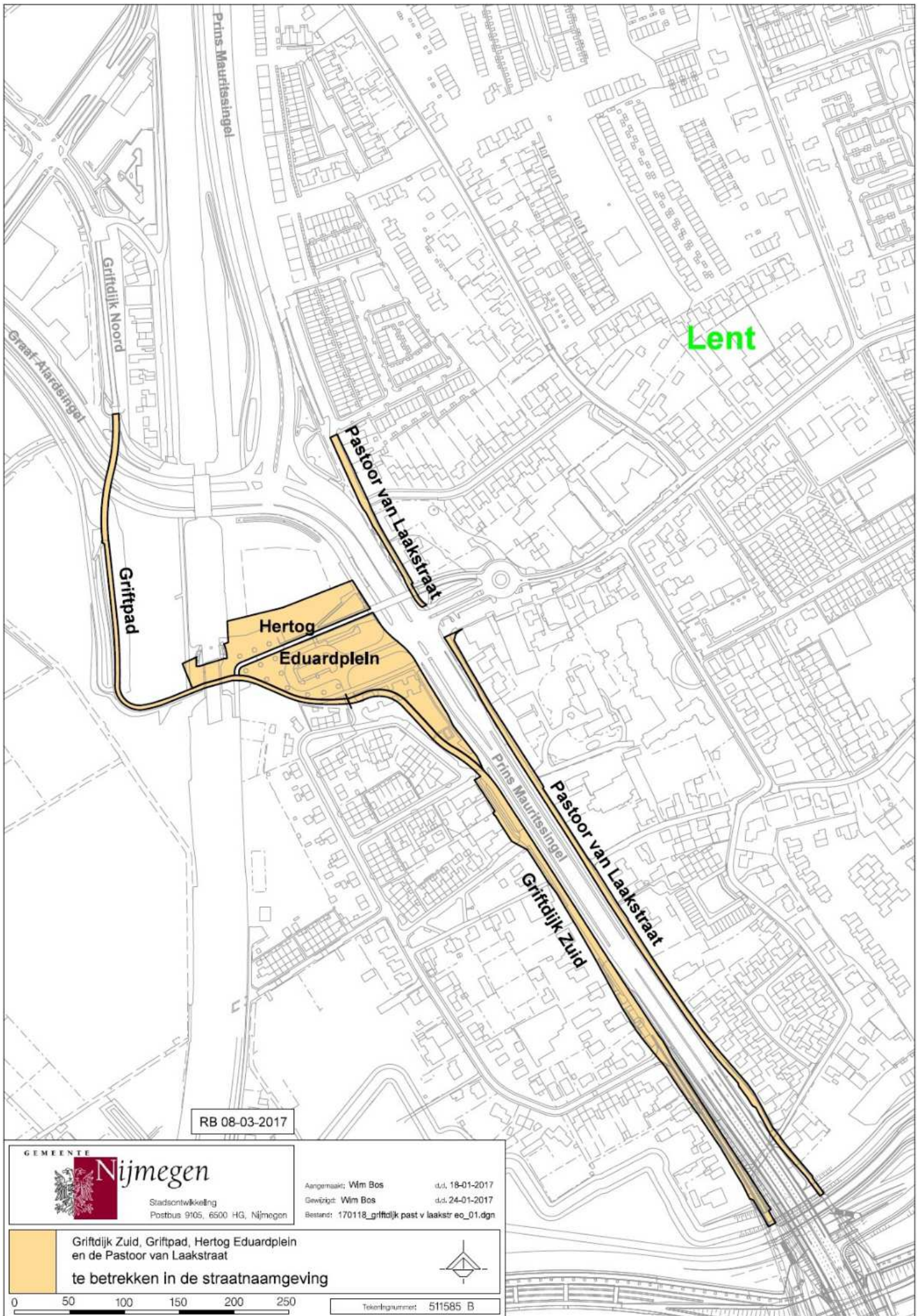
#### **overige voorstellen**

Met de andere voorstellen lijkt het te gaan om de wijze waarop het college wordt gemachtigd de geometrie (beslispunt 3) of achtervoegsel van straatnamen (beslispunt 4) aan te passen. Dat betekent dat de raad er niet aan te pas komt. Is dat de bedoeling?

Het besluit wordt in het gemeenteblad gepubliceerd en opgenomen in de Basisregistratie Adressen en Gebouwen ([BAG](#)). Wanneer het besluit inwerking treedt (beslispunt 5), staat niet in het voorstel. Door wie wordt dat bepaald?

Nijmegen, 28 mei 2023

Rob Essers



RB 08-03-2017

GEMEENTE **Nijmegen**  
 Stadsontwikkeling  
 Postbus 9105, 6500 HG, Nijmegen

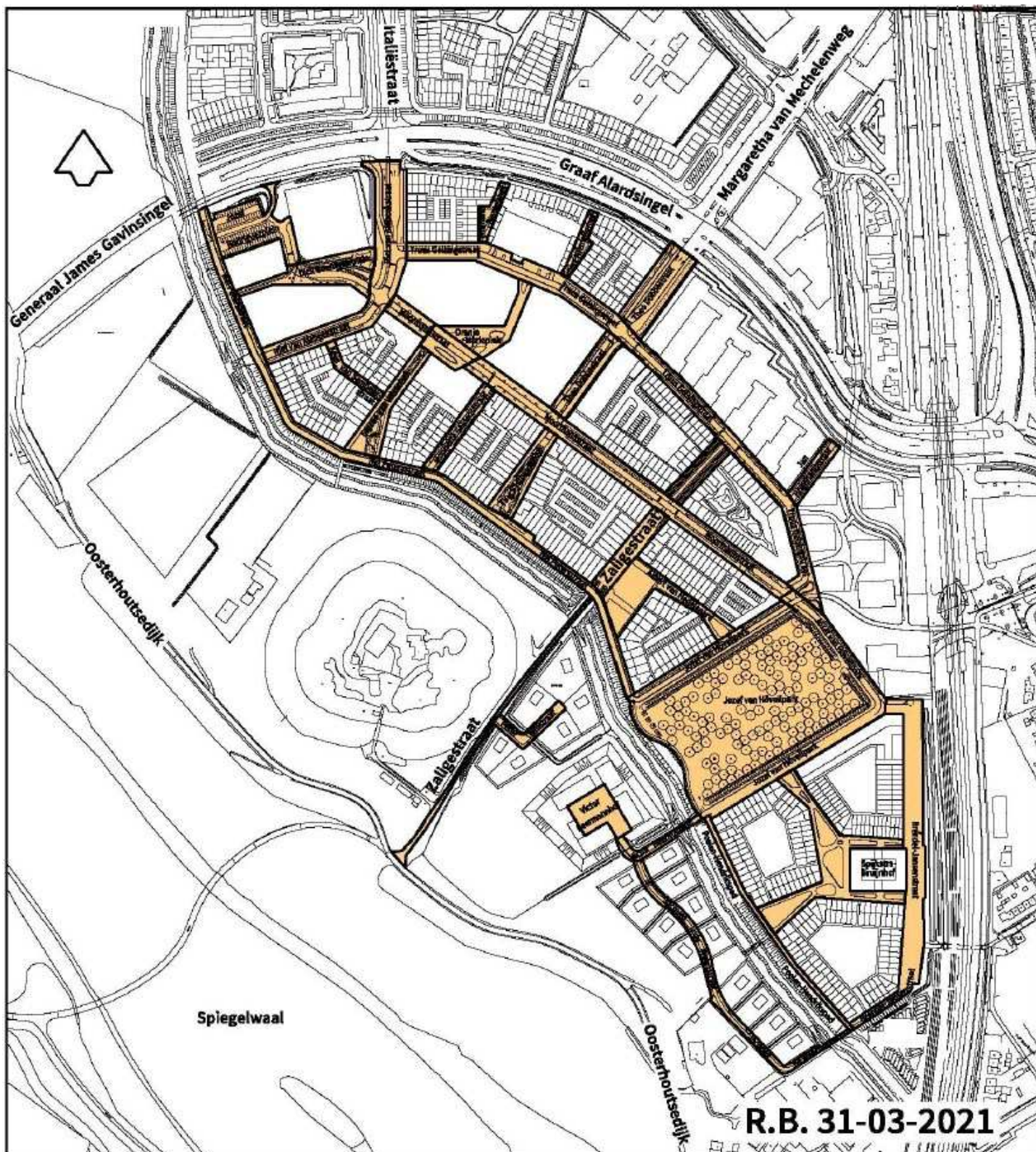
Aangemaakt: Wim Bos d.d. 18-01-2017  
 Gewijzigd: Wim Bos d.d. 24-01-2017  
 Bestand: 170118\_griftdijk past v laakstr eo\_01.dgn

Griftdijk Zuid, Griftpad, Hertog Eduardplein  
 en de Pastoor van Laakstraat  
 te betrekken in de straatnaamgeving



0 50 100 150 200 250

Tekeningsnummer: 511585 B



**Nijmegen**

**Afdeling PIF**

**Basis en Geoinformatie**

Postbus 9105, 6500 HG Nijmegen

**Hof van Holland**

**te betrekken in de straatnaamgeving**

Aanmaakdatum	Tekenaar	
29-10-2020	Jack Stax	
Datum	Wijziging tekening	
Datum	Akkoord	Stadium
06-04-2021	Petra Daams	Goedgekeurd
Tekeningnummer:	562840	
Bestandsnaam:	562840.dgn	
Versie :	6	

Schaal: 1:5000

Formaat: A4

Projectnummer:

Bestek:

Aantal bladen:

